

## Sentier d'Elze

### Balisage

Couleur jaune, mais en début et en fin du parcours couleurs rouge et blanc des GR 44 et 44A.

### Départ

Devant l'église de Malons.

### Durée

4 h 30.

### Kilométrage

13,6 km.

### Difficultés

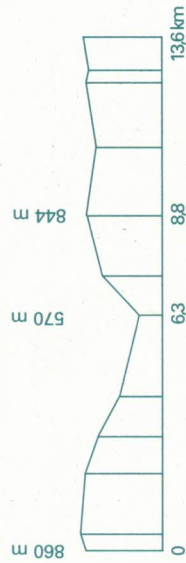
Pas de difficulté particulière, mais la remontée depuis Elze est exposée au soleil. Parcours assez long, réservé aux marcheurs confirmés.

### Intérêt

Découverte du hameau d'Elze et du plateau du Mas de l'Ayre.

### Profil

(L'échelle des hauteurs est multipliée par 5)



## Description du sentier

▲ Depuis le parking, sous les marronniers devant l'église, **prendre en début de parcours le balisage rouge et blanc du GR 44A**. Le sentier longe le cimetière par l'allée et prend rapidement une piste forestière. Sur ce tronçon presque horizontal d'une longueur d'un kilomètre, l'itinéraire croise plusieurs embranchements. Au point 871, il prend le **GR 44** en tournant à gauche.

**Les nombreuses arêtes de micascchiste qui se dressent sur le côté gauche ont été entaillées pour asseoir cet ancien chemin rural délaissé au XIX<sup>e</sup> siècle lors de la percée de la Tranchée de Malons, pour l'actuelle départementale 155.**

▲ Après un parcours ombragé qui traverse le flanc nord-est du Serre de Taravel, **suivre le balisage jaune**. Descendre par la route à la rencontre de l'axe Villefort - Les Vans. Traverser et prendre presque en face le chemin goudronné qui part à gauche pendant 150 m. Bifurquer sur la droite pour emprunter une sente pavée qui rattrape le

## Sentier de découverte

## Description du sentier



sentier de découverte



départ du sentier



point d'observation



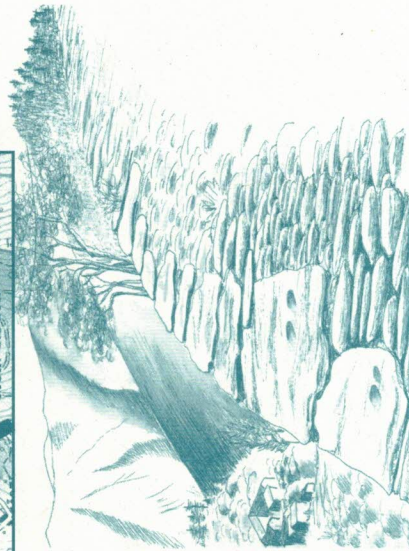
sens de la marche



parking - départ du sentier



échelle 1:25 000



chemin dans le quartier des Bessèdes dont le nom évoque les bouleaux.

À cet endroit, le sentier marque la **séparation de deux milieux** : sur la droite une zone ouverte en tête du ruisseau des Rochettes; tandis qu'à gauche se situe une zone boisée où se mêlent résineux et châtaigniers.

Le hameau d'Elze apparaît sous le Mont Redon, sommet dénudé traversé d'une large bande de quartz.

Le chemin arrive au-dessus des ruines de Vezollies appelé Vesolum au début du xive siècle et descend jusqu'à l'entrée du hameau d'Elze. Dépasser le petit sanctuaire et remonter vers les maisons. 150 m plus loin, prendre le premier chemin à gauche, il longe le petit cimetière et arrive devant l'église.

**Elze, hameau gardois depuis 1812, possède une église et un château mentionné depuis le xiv<sup>e</sup> siècle** Située aux confins des départements de l'Ardeche, du Gard et de la Lozère, cette place surveille le passage des marchandises sur le chemin muletier. Dans la calade, des entailles ont été pratiquées pour régler le pas des animaux. Les édifices d'Elze sont appareillés en moellons de grès, matériau provenant des affleurements situés au-dessus du hameau.

Remonter au ras du château par une large ruelle et passer devant le pigeonnier situé dans un pré. La calade monte légèrement et arrive à un croisement. Prendre par la droite, puis à la fourche suivante reprendre dans le prolongement pour ensuite tourner à gauche dès la rencontre d'une autre calade.

Le sentier s'installe entre deux murs, coupe une piste forestière récente et s'engage sous les châtaigniers, au-dessus du village.

En lisière, il débouche sur un vaste promontoire rocheux où arrive un autre chemin, l'itinéraire s'installe alors sur une rampe bâtie sur l'affleurement de schiste. Cet endroit est l'occasion de belles vues sur la vallée et les toitures du hameau.

Le long de cette longue traversée, la zone de micasciste est entrecoupée par des affleurements de grès.

Cette région est entrecoupée par des fractures de l'écorce terrestre apparues dès la fin de l'ère primaire: la grande faille nord-sud dite de Villefort croise une autre faille d'orientation est-ouest, dite faille d'Orcières (hameau du canton de Bleynard). Ces blocs ont joué lors des poussées horizontales et verticales au cours des différentes



périodes géologiques, mettant en contact les schistes et les gneiss de la Cézaireneque avec des roches sédimentaires de l'ère secondaire et plaçant parfois des terrains plus anciens au-dessus de couches plus récentes.

Le sentier prend ensuite le versant sud du Plo de Soubeyre, décrit plusieurs virages avant de parvenir sur le rebord du plateau.

Autrefois, cette calade servait aussi à véhiculer les blocs extraits de la montagne comme en témoignent les nombreux fronts de taille et les emplacements de carrières enfouis dans les pins sylvestres.

La poursuite de l'itinéraire s'effectue à travers de jeunes plantations de résineux desservies par de nombreux chemins et parvient dans les grandes prairies du Mas de l'Ayre.

Ce parcours pour rallier la route peut être l'objet de halte pour admirer les paysages qui s'étendent au-dessus des vallées du Chassezac, de la Borne; avec en arrière-plan le Tanargue.

Au col, à proximité de la route, se trouvent, outre les ruines d'une exploitation agricole, les galeries de mines liées à l'exploitation du plomb argentifère qui dépendait de la concession de Sainte Marguerite la Figère située sur la rive gauche du Chassezac.

Traverser la route et suivre à présent le balisage du GR 44.

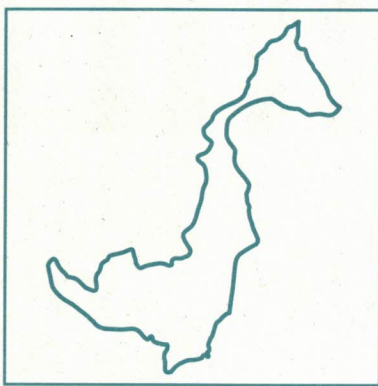
Le sentier, changeant de versant, offre des panoramas sur les serres qui entourent la vallée de la Cèze. Il utilise la route pour rejoindre le lieu-dit de Liqueuillades.

Prendre ensuite dans le prolongement de la route la piste forestière qui remonte doucement vers la Tranchée de Malons.

80 m avant d'atteindre la route, quitter le GR et suivre le balisage jaune. Le sentier file à droite, sous le couvert des châtaigniers dans le versant des Taillades, en parallèle sous la route.

À la sortie sur le goudron, monter vers le village pour rejoindre le point de départ en passant devant la fontaine et l'église.

L'église Saint Pierre de Malons, en partie romane date du x<sup>e</sup> siècle. De belles sculptures ornent l'intérieur de cet édifice inscrit à l'Inventaire Supplémentaire des Monuments Historiques du département du Gard depuis 1949.



Boucle n° 12

## Sentier d'Elze

