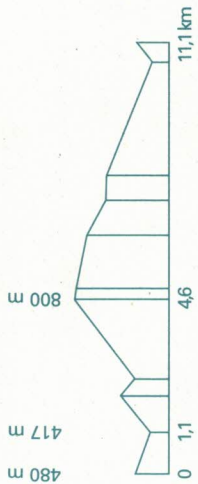


## Sentier de Grandval

- Balisage**  
Couleur jaune sauf départ et arrivée en rouge et jaune du GRP 4.
- Départ**  
Près du hameau de Pontteils.
- Durée**  
4 heures.
- Kilométrage**  
11,1 km
- Difficultés**  
Aucune difficulté majeure.
- Intérêt**  
Découverte de la forêt de Grandval, architecture en milieu de schiste.
- Profil**  
(L'échelle des hauteurs est multipliée par 5)



## Description du sentier

▶ Depuis le parking situé en bordure de la route D 313 sous la Blachère (quartier sud de Pontteils) **suivre le balisage rouge et jaune du GRP 4** sur la piste forestière. Le sentier s'enfonce sous un épais couvert, en bordure d'anciennes châtaigneraies plus ou moins abandonnées, colonisées par des résineux. Il longe ensuite des parcelles de jardin situées à proximité d'un cours d'eau intermittent puis il descend régulièrement à travers un peuplement de Douglas.

À la fin du XIX<sup>e</sup> siècle ont eu lieu dans les Cévennes de vastes travaux forestiers pour lutter contre l'érosion des versants de montagne. Ces reboisements, essentiellement constitués de résineux, comme le Pin maritime, sylvestre, laricio ou Douglas ont ensemencé depuis lors les châtaigneraies dépeuplées, et forment actuellement des forêts mixtes.

## Sentier de découverte



Extrait de la carte IGN au 1:25 000 N° 2639 OT - © IGN Paris 2000 - Autorisation n° 32-0013

## Description du sentier

Le chemin franchit un bras de ruisseau sur une "levade", puis se dirige sur Combe Chalde dans les chênes verts et les pins. Il emprunte une sente solidement bâtie avec des grandes dalles de schiste, formant une multitude de marches posées sur le substrat. Le sentier d'abord en faible pente, décrit ensuite des lacets pour parvenir près d'un grand promontoire rocheux.

Avant de tourner sur la droite, avancez-vous sur les premières hauteurs pour profiter de la vue sur le versant oriental du Mont Lozère et le Rocher communal situé au-dessus du village de Concoules. Au premier plan se détachent les hameaux de Thomas et Rinvial.

L'itinéraire se poursuit dans le versant, sur des terrasses recouvertes de bruyère, et arrive devant Bournavettes, qui est au nombre des localités existantes au début du XIII<sup>e</sup> siècle.

Du XV<sup>e</sup> siècle au XIX<sup>e</sup> siècle, la population s'est maintenue dans cette région grâce aux industries textiles de la laine et de la soie. Les versants de montagne bien exposés sont utilisés comme parcours par les troupeaux de moutons. La tonte sur place des animaux fournit la matière première à une population qui est spécialisée : cardeur, fileuse, tisserand, facturiers de laine...

▶ Sans entrer dans le hameau, prolonger le parcours sur le chemin caladé. Peu après, le tracé redescend dans le vallon. Passer deux petits cours d'eau sur des "pontières" avant de grimper entre de hautes murailles, pour sortir devant la cour d'une grande demeure.

Ce hameau est entouré par des prés complantés en vergers. Parmi les variétés fruitières se rencontrent encore quelques mûriers : "l'arbre d'or". Dès le début du XVIII<sup>e</sup>, la sériciculture se redéveloppe, entraînant la plantation de nombreux mûriers dont les feuilles constituent l'aliment unique du "magnan" ou ver à soie. À la même période, dans la construction cévenole apparaissent de nombreuses édifications de magnaneries.

échelle 1/25 000



départ du sentier

sens de la marche

sentier de découverte

point d'observation

parking - départ du sentier

▶ En bas de pente, le passage de quelques terrasses conduit à une passerelle jetée sur la rivière de Bournaves.

Au débouché de la passerelle, l'itinéraire surplombe de gorges creusées dans les mica-schistes.

Sur la rive opposée se dressent enfouies dans la végétation, les ruines d'un moulin placé au confluent du ruisseau de Chassès et de la Bournaves.

- ▲ Traverser Bournaves par la calade. Sur une placette, dans le milieu de ce hameau disposé en longueur, adossée à un mur coule une fontaine. À la croix, prendre à droite et poursuivre la montée. Le sentier utilise ensuite alternativement, l'ancien chemin empierré et la route qui le coupe deux fois avant de parvenir sur la route départementale 155. Le parcours continue presque en face par une montée du talus. **Quitter le balisage du GR et suivre le balisage jaune.**



**Cet ancien chemin rural** du Serre de Grandval dessert des châtaigneraies limitées par de longs murs, il n'est pas rare d'y voir des arbres multicentenaires. Le châtaignier est présent depuis l'ère tertiaire, mais la culture de "l'arbre à pain" n'a été introduite qu'à partir du <sup>xr</sup> siècle. Le châtaignier a joué un rôle fondamental dans l'économie de ce pays jusqu'au <sup>xviii</sup> siècle. Les fruits étaient consommés par l'homme et les animaux, les feuilles étaient ramassées vertes pour le bétail. Le bois utilisé dans les constructions, et le tanin était aussi une source de revenu.

- ▲ Le sentier bordé de Pins sylvestres s'incline pour parvenir dans les prés qui entourent le Bouchet de la Lauze. Passer entre les maisons et l'affleurement rocheux, pour sortir sur un chemin pavé qui remonte un peu en offrant une belle vue sur le Mont Lozère.

*Les eaux qui s'écoulent en font un lieu toujours vert et abondamment fleuri.*

- ▲ A l'extrémité des prés, choisir le chemin de droite. Un parcours ombragé débouche sur la route. Prendre en face une petite descente qui retrouve une ancienne voie.

*Dans la descente après le virage, devant un affleurement de micaschiste exploité en carrière, des ornières sont visibles sur le chemin.*

- ▲ Le sentier longe un peuplement de pins laricio, fait deux virages pour sortir à la route. Descendre par cette voie à la rencontre de la route de la Lauze. **Suivre alors le balisage rouge et jaune du GRP.** La traversée du hameau de la Lauze permet une vue plongeante sur la vallée de la Cèze.


*À un kilomètre en bas se trouvent le pont et le château de Brésis et le quartier du Martinet: placés généralement le long des cours d'eau, ces lieux-dits abritaient autrefois des installations destinées à battre les métaux.*

- ▲ Le parcours se prolonge au-delà du Mas du Ronc par une large piste forestière.

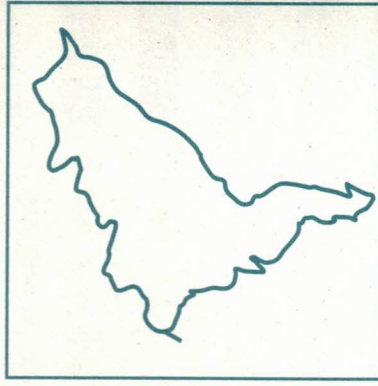
*À travers les trouées de végétation dues aux récentes coupes forestières se distingue le hameau de Pontails avec son clocher.*

- ▲ Après trois virages, et avoir dépassé le ruisseau de la Tourette, quitter la piste et tourner à droite. Le sentier rencontre très vite une autre piste forestière qu'il coupe pour utiliser un passage érodé par les eaux, sous un couvert de bouleaux et de robiniers (faux acacias). Le parcours devient meilleur, il s'installe sur une sente empierrée et arrive sur un pont qui franchit la rivière de Bournaves,

**Arche de pierre** prolongée d'une passerelle métallique, la pile de la rive droite est traversée par un béal qui alimentait les moulins situés 300 m plus bas.



- ▲ Une montée assez forte sur un parcours de 300 m à travers les pins rejoint le point de départ.



Boucle n° 14



## Sentier de Grandval

