

Sentier du Levant

Balisage

Ce circuit est balisé par un trait jaune.

Départ

Piscine de Concoules.

Durée

3 heures.

Kilométrage

8,1 km.

Difficultés

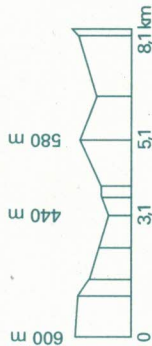
Aucune difficulté majeure.

Intérêt

Tour du Pijalard et des Côtes de Brin. Diversité géologique. Parcours très ombragé l'été.

Profil

(L'échelle des hauteurs est multipliée par 5).



Description du sentier

NB. Ce tracé comporte un tronçon commun avec la boucle n° 5. Consulter la carte pour un itinéraire élargi.

- ▲ Prendre le départ, à droite derrière la piscine par un chemin de terre, qui s'étire à mi-pente dans le versant nord du Pijalard.

La piscine est la dernière réalisation des camps internationaux de jeunes Routiers (scouts) qui, dans les années 1963 à 65, ont réalisé une adduction d'eau sur près de quinze kilomètres entre Concoules et Sénéchas.

En progressant, alors que l'on quitte la zone de contact entre schiste et granit, le panorama s'élargit, découvrant le flanc oriental du Mont Lozère et le village de Concoules, avec en arrière-plan vers le nord, le plateau des Balmelles et la trouée du Collet de Villefort.

Sentier de découverte



sentier de découverte



point d'observation



parking - départ du sentier



départ du sentier



sens de la marche

échelle 1/25 000



Description du sentier

Au cours de la progression, on distingue sur la gauche, dans une boucle de la Cèze, les vestiges du château de Brésis. Édifiée aux XI^e et XII^e siècles, cette petite forteresse avait en charge la surveillance d'une partie du territoire de la Cézarenque, elle est en ruines depuis la période révolutionnaire.



La vallée de la Cèze et le château d'Aujac

- ▲ Au-delà de ce hameau, le sentier passe à proximité d'une source captée, plus loin, le ruisseau aussi était aménagé pour tous les usages domestiques: lavoir, abreuvoir... (lieu de rencontre très fréquenté avant l'aduction d'eau communale).

- ▲ Le circuit se poursuit par un chemin rural qui franchit un petit ruisseau, puis effectue un virage pour entrer dans le hameau des Brignets de Brin. La sente empierrée passe entre de très vieux mas dont les angles des murs sont arrondis en partie basse pour faciliter le passage des animaux bâtés et quelquefois même des charrettes. Cette portion porte encore le nom de "calade". Remonter jusqu'aux premières maisons du quartier de Brin, en passant devant la croix en granit. Remarquer également les porches taillés des entrées des mas. Récupérer le chemin goudronné, progresser par la gauche. À environ 50 m, bifurquer sur votre droite pour vous élever au bord du pré, en franchissant les tas de pierres.

Ces amas de pierres forment des "clapas": résultat de longues séances d'épierrement des champs durant des générations pour faciliter leur exploitation.

- ▲ En suivant un grand mur qui marque les limites d'une ancienne châtaigneraie le sentier parvient au mas des Ribes. Poursuivre à gauche par le chemin rural qui décline dans le quartier dit des Vignes pour aboutir après plusieurs virages à un chemin longeant le ruisseau de la Conne, qu'il faut suivre vers la gauche. Au croisement, 200 mètres plus loin, tourner à droite, continuez dans cet axe. Dès le pont sur la Vernède passé, emprunter le petit layon balisé à droite.

À cet endroit, les aménagements sont divers: le goulet entaillé profondément dans le schiste et, à flanc de rocher, un ancien béal (déviation partielle des eaux pour irriguer les terres situées en contre-bas). Face au pont se trouvait la carrière de lauzes de Concoules.

- ▲ Remonter sur la piste, aller tout droit en direction du Mathivet.

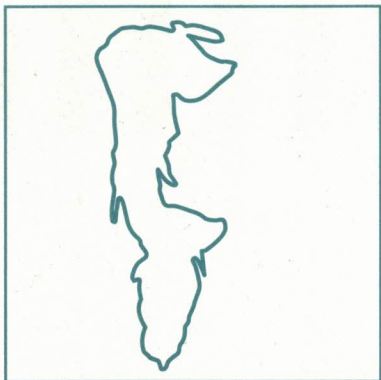
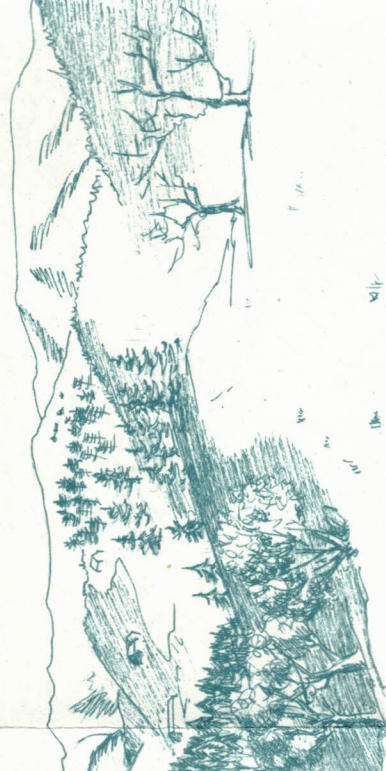
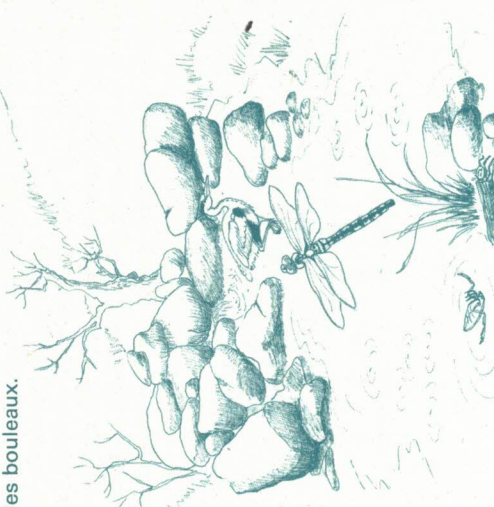
▲ En longeant la maison, le sentier aborde un autre chemin goudronné, prendre à droite. Sur le mur, une croix en fer du siècle dernier, repose sur un socle. Au prochain carrefour s'orienter à gauche et monter tout droit.

Les différents hameaux que sont *Le Puech, les Roussels, Brin, les Brignets, le Mathivet, le Périès* sont alignés à mi-pente dans ce versant assez bien exposé. Ils devaient figurer au nombre des exploitations agricoles des deux châteaux en ruines situés de part et d'autre de la rivière de Cèze: *Brésis et Moyes*. Le hameau de *Brin* est cité dans les textes dès le début du XIII^e siècle

▲ Arrivé à mi-pente, l'itinéraire se dirige plein sud et suit les murs qui bordent les prés autour du Puech. À l'entrée du hameau, partir vers la droite. À ce croisement, le parcours devient commun avec le circuit n° 5 des Beauxmes.

Mais auparavant, un rapide coup d'œil vers le hameau permet d'admirer, après le petit clocher, quelques demeures toujours fleuries et l'architecture de ces bâtiments.

▲ Retour sur le tracé proposé, qui rejoint au bout de 300 m une piste forestière qui mène au sommet du Clapeyrol. La piste s'oriente vers l'ouest, puis redescend les Côtes de Brin. Dans un tournant, 300 m plus bas, laisser la piste pour prendre à droite et continuer la pente jusqu'au gué sur le ruisseau des Aigres Jayres. Le sentier remonte alors sous le hameau de Bezou - dont le nom évoque les bouleaux.



Boucle n° 6

Sentier du Levant



▲ Avant d'atteindre la route goudronnée, remarquer une vieille maison construite avec des blocs de granit alternés avec des lits de pierres de schiste.

▲ Tourner ensuite à gauche pour rejoindre la piscine.



Épilobe

